



COMUNE DI RANDAZZO

DELIBERAZIONE DEL COMMISSARIO STRAORDINARIO

N. 15 Data 10.04.2018	Oggetto: Approvazione elenchi definitivi e relative perimetrazioni aree percorse dal fuoco anno 2012.
--------------------------	---

L'anno duemiladiciotto il giorno dieci del mese di aprile alle ore 16.15 e seguenti nella casa comunale, è presente il dott. Giovanni Cocco, Commissario Straordinario ad Acta, nominato con D.P. N. 529 del 20 febbraio 2018 ai sensi dell'art. 109 bis dell'O.R.E.LL. della Regione Siciliana, in sostituzione del Consiglio Comunale, assistito dal Segretario Comunale Dott. Antonio Tumminello

IL COMMISSARIO STRAORDINARIO IN SOSTITUZIONE DEL CONSIGLIO COMUNALE

VISTA l'allegata proposta di deliberazione n. 08/CC avente ad oggetto: "Approvazione elenchi definitivi e relative perimetrazioni aree percorse dal fuoco anno 2012." corredata del parere FAVOREVOLE in ordine alla regolarità TECNICA, reso ai sensi dell'art. 239 del Testo Coordinato dell'Ordinamento Amministrativo degli Enti Locali nella Regione Siciliana;

RITENUTA la stessa, così come formulata, meritevole di approvazione perché corrispondente alle finalità da perseguire;

VISTO il vigente Ordinamento Amministrativo degli Enti Locali, approvato con L.R. 15/03/1963, n. 16 e s.m.i.;

VISTA la Legge 142/90, così come recepita dalla Regione Siciliana dalla L.R. 11/12/1991, n. 48 e s.m.i.;

VISTE le LL.RR. n. 3 del 07/09/1998 e n. 30 del 23/12/2000 e s.m.i.;

VISTO il D.lgs n. 267/2000 s.m.;

VISTO lo Statuto Comunale

DELIBERA

1. Di approvare l'allegata proposta di deliberazione concernente l'oggetto, che si intende integralmente trascritta ad ogni effetto di legge nel presente dispositivo.
2. Di dichiarare la presente deliberazione immediatamente eseguibile, ai sensi dell'art. 12, comma 2, della L.R. n. 44/1991.



COMUNE DI RANDAZZO

PROPOSTA DI DELIBERAZIONE DA SOTTOPORRE AL COMMISSARIO STRAORDINARIO


Oggetto: Approvazione elenchi definitivi e relative perimetrazioni aree percorse dal fuoco anno 2012

Approvata con delibera del Commissario Straordinario

N. 15 DEL 10.04.2018


IL COMMISSARIO STRAORDINARIO

(Dott. Giovanni Cocco)



IL SEGRETARIO COMUNALE

(Dott. Antonio Tumminello)





IL RESPONSABILE DELL'UFFICIO INTERESSATO

Per quanto concerne la regolarità tecnica esprime parere **FAVOREVOLE**.

IL FUNZIONARIO RESPONSABILE

Data _____

F.TO ARCH. A. MELI

IL RESPONSABILE DELLA RAGIONERIA

Visto per la regolarità contabile attestante la copertura finanziaria, ai sensi dell'art. 12, L.R. 30/2000.

IL DIRIGENTE DI RAGIONERIA

Data _____

Post. N. 34/pe
26 FEB 2013



COMUNE DI RANDAZZO
PROVINCIA DI CATANIA

15

Proposta N. 08/pe del 27-02-2013

PROPOSTA DI DELIBERAZIONE DEL C.C.

Proposta da: VIII° e IX° SS. OO. ACCORPATI

Servizio interessato: UFFICIO DI PROTEZIONE CIVILE

OGGETTO	APPROVAZIONE ELENCHI DEFINITIVI E RELATIVE PERIMETRAZIONI AREE PERCORSE DAL FUOCO ANNO 2012
---------	---

IL RESP. DELL'ISTRUTTORIA

IL PROPONENTE

Lì Gen. LOMBARDO SALVATORE

Si trasmette, completata l'istruttoria e raccolti i pareri infra riportati, per i provvedimenti di competenza, al

Lì _____ IL SEGRETARIO GENERALE

Da inserire nell'ordine del giorno del

Lì _____

Esaminata dal Commissario approvata nella seduta del 10-04-2018 ore 16:15 con deliberazione N. 15

Addì _____ IL SEGRETARIO GENERALE

Assenti

Dichiarazione di voto

Pubblicata all'Albo in data

Divenuta esecutiva in data

Trasmessa per l'esecuzione

Ai seguenti uffici:

IL RESPONSABILE DELL'UFFICIO SEGRETERIA

PREMESSO che la Legge n. 353 del 21/11/2000, ha prescritto per i Comuni l'obbligo della Istituzione del Catasto Incendi.

DATO ATTO che l'art. 10 della predetta Legge dispone che: "Le zone boscate ed i pascoli i cui soprassuoli siano stati percorsi dal fuoco non possono avere una destinazione diversa da quella preesistente all'incendio per almeno quindici anni. In tutti gli atti di compravendita di aree e immobili situati nelle predette zone, stipulati entro quindici anni dagli eventi previsti dal presente comma, deve essere espressamente richiamato il vincolo di cui al primo periodo, pena la nullità dell'atto. E', inoltre, vietata per dieci anni sui predetti soprassuoli, la realizzazione di edifici, nonché di strutture e infrastrutture finalizzate ad insediamenti civili ed attività produttive, fatti salvi i casi in cui per detta realizzazione sia stata già rilasciata, in data precedente l'incendio e sulla base degli strumenti urbanistici vigenti a tale data, la relativa autorizzazione o concessione. Sono vietate per cinque anni, sui predetti soprassuoli, le attività di rimboschimento e di ingegneria ambientale sostenute con risorse finanziarie pubbliche, salvo specifica autorizzazione concessa dal Ministro dell'Ambiente, per le aree naturali protette statali, o dalla Regione competente, negli altri casi, per documentate situazioni di dissesto idrogeologico e nelle situazioni in cui sia urgente un intervento per la tutela di particolari valori ambientali e paesaggistici. Sono altresì vietati per dieci anni, limitatamente ai soprassuoli delle zone boscate percorse dal fuoco, il pascolo e la caccia";

VISTA la L.R. n. 14 del 14/04/06, laddove all'art. 3 comma 1 ter è stabilito che nel territorio della Regione Siciliana trovano applicazione, in quanto compatibili, ed ove non diversamente stabilito, le disposizioni di cui alla legge n. 353 del 21/11/2000 e s.m.i., nonché al D. Lgs n.227 del 18/05/01;

CONSIDERATO che con Deliberazione di G.M. n. 144 del 8/10/2007 è stato istituito il catasto incendi del Comune di Randazzo di cui all'art. 10 - comma 2 - della L. 353/2000;

VISTA la Delibera del Consiglio Comunale n. 68 del 23/12/2008 di approvazione degli elenchi definitivi e relative perimetrazioni delle aree percorse dal fuoco nell'anno 2007;

VISTA la Delibera del Consiglio Comunale n. 10 del 15/05/2009 di approvazione degli elenchi definitivi e relative perimetrazioni delle aree percorse dal fuoco nell'anno 2008;

RILEVATO CHE l'Ufficio comunale di Protezione Civile, sulla scorta dei dati desunti e pubblicati sul sito ufficiale SIF (Sistema Informativo Forestale) dell'Assessorato Territorio ed Ambiente - Comando Corpo Forestale della Regione Siciliana, ha predisposto le planimetrie e gli elenchi catastali dei soprassuoli percorsi dal fuoco nell'anno 2012;

VISTA la Determinazione Dirigenziale n. 03 del 08/01/2013 che, ai sensi della Legge n. 353/2000 e della L.R. n. 14/2006 ha disposto la pubblicazione dei suddetti elenchi in modo tale da dare l'opportunità ai soggetti interessati, di visionarne i contenuti e presentare le dovute osservazioni previste dalle normative vigenti in materia;

DATO ATTO che gli elenchi delle particelle catastali interessate sono stati pubblicati all'albo Pretorio del Comune dal 11.01.2013 al 09.02.2013 e che è stata data ampia diffusione alla popolazione mediante pubblicazione sul sito internet del Comune, manifesti ed avvisi sulla TV locale, circa i conseguenti adempimenti di Legge;

PRESO ATTO che sui suddetti terreni graveranno temporalmente i divieti e le prescrizioni di carattere urbanistico previsti dal comma 1 dell'art. 10 della predetta Legge n. 353/2000 e successive modifiche ed integrazioni, motivo per il quale è da riconoscersi la competenza del Consiglio Comunale, ai sensi dell'art. 41 comma 2 lettera D, dell'ordinamento amministrativo degli EE.LL.;

RITENUTO di provvedere in merito;

VISTA la Legge 21/11/2000, n. 353;

VISTA la L.R. 14/04/2006 n. 14;

VISTA l'O.P.C.M. n. 3606 del 28/08/2007,

VISTO il Decreto Commissariale n. 1 del 07/09/2007;

VISTO il vigente Ordinamento Amministrativo degli Enti Locali, approvato con L.R. 15.03.1963, n. 16 e successive modifiche ed integrazioni;

VISTA la Legge Regionale 11 dicembre 1991, n. 48 e s.m.i.;

VISTA la Legge Regionale 7 settembre 1998, n. 23;

VISTO il D. Lgs. vo 18 agosto 2000, n.267;

VISTA la Legge Regionale 23 dicembre 2000, n. 30;

VISTO lo Statuto Comunale;

SI PROPONE

-Per tutto quanto sopra motivato, che qui si intende riportato, anche se non materialmente trascritto:

- 1) di APPROVARE in via definitiva il censimento ed aggiornamento dei soprasuoli percorsi dal fuoco nell'anno 2012, imponendo sulle suddette aree i vincoli riportati all'art. 10 dalla Legge n. 353 del 21 novembre 2000;
- 2) di DARE ATTO che i suddetti elenchi, sono stati pubblicati ed opportunamente pubblicizzati a termine di Legge;
- 3) di DARE ATTO che i menzionati elenchi andranno ad integrare il piano delle aree percorse dal fuoco per gli anni 2007-2011;
- 4) di DARE MANDATO al Dirigente dell'Area Tecnica di provvedere a tutti gli adempimenti conseguenti al presente atto;
- 5) di DICHIARARE, ai sensi dell'art. 12 della L.R. n. 44/91, la presente deliberazione immediatamente esecutiva.



Città di Randazzo

VIII e IX S.S. OO. accorpati
LL.PP. - URBANISTICA - PROTEZIONE CIVILE

UFFICIO PROTEZIONE CIVILE

CATASTO INCENDI

ALLEGATO 1

ELENCO DELLE AREE PERCORSE

DAL FUOCO

ANNO 2012

Località	Foglio	Particella	Percen. Superf. Inc.
Fioritta-Flascio-Campia	25	17	0,83
Fioritta-Flascio-Campia	25	18	100
Fioritta-Flascio-Campia	25	35	55,88
Fioritta-Flascio-Campia	25	53	100
Fioritta-Flascio-Campia	25	54	100
Fioritta-Flascio-Campia	25	81	39,17
Fioritta-Flascio-Campia	25	97	
Fioritta-Flascio-Campia	25	98	2,39
Fioritta-Flascio-Campia	25	99	0,16
Fioritta-Flascio-Campia	25	101	0,82
Fioritta-Flascio-Campia	25	102	10,01
Fioritta-Flascio-Campia	25	103	100
Fioritta-Flascio-Campia	25	104	100
Fioritta-Flascio-Campia	25	105	100
Fioritta-Flascio-Campia	25	106	95,64
Fioritta-Flascio-Campia	25	107	100
Fioritta-Flascio-Campia	25	108	76,16
Fioritta-Flascio-Campia	25	109	100
Fioritta-Flascio-Campia	25	110	100
Fioritta-Flascio-Campia	25	111	97,72
Fioritta-Flascio-Campia	25	112	100
Fioritta-Flascio-Campia	25	113	99,77
Fioritta-Flascio-Campia	25	114	46,2
Fioritta-Flascio-Campia	25	116	100
Fioritta-Flascio-Campia	25	117	45,81
Fioritta-Flascio-Campia	25	118	3,41
Fioritta-Flascio-Campia	25	119	8,85
Fioritta-Flascio-Campia	25	120	1,17
Fioritta-Flascio-Campia	25	121	2,72
Fioritta-Flascio-Campia	25	123	85,58
Fioritta-Flascio-Campia	25	126	100
Fioritta-Flascio-Campia	25	127	95,2
Fioritta-Flascio-Campia	25	128	97,23
Fioritta-Flascio-Campia	25	129	99,27
Fioritta-Flascio-Campia	25	130	93,7
Fioritta-Flascio-Campia	25	131	6,47
Fioritta-Flascio-Campia	25	132	100
Fioritta-Flascio-Campia	25	134	91,63
Fioritta-Flascio-Campia	25	167	0,07
Fioritta-Flascio-Campia	25	169	86,41
Fioritta-Flascio-Campia	25	170	100
Fioritta-Flascio-Campia	25	174	16,7
Fioritta-Flascio-Campia	25	176	0,24
Fioritta-Flascio-Campia	25	249	55,2
Fioritta-Flascio-Campia	25	250	21,68
Fioritta-Flascio-Campia	25	257	27,66
Fioritta-Flascio-Campia	25	258	3,56
Fioritta-Flascio-Campia	25	260	27,53
Fioritta-Flascio-Campia	25	265	92,87
Fioritta-Flascio-Campia	25	266	99,08
Fioritta-Flascio-Campia	25	267	100
Fioritta-Flascio-Campia	25	268	100
Fioritta-Flascio-Campia	25	269	100
Fioritta-Flascio-Campia	25	294	100
Fioritta-Flascio-Campia	25	295	100



Fioritta-Flascio-Campia	25	296	87,71
Fioritta-Flascio-Campia	25	297	90,15
Fioritta-Flascio-Campia	25	298	97,13
Fioritta-Flascio-Campia	25	299	96,46
Fioritta-Flascio-Campia	25	300	99,98
Fioritta-Flascio-Campia	25	301	99,66
Fioritta-Flascio-Campia	25	303	13,06
Fioritta-Flascio-Campia	25	304	83,55
Fioritta-Flascio-Campia	25	307	2,03
Fioritta-Flascio-Campia	25	308	19,61
Fioritta-Flascio-Campia	25	309	32,01
Fioritta-Flascio-Campia	25	310	20,38
Fioritta-Flascio-Campia	25	311	100
Baramonte-Rivaggi	83	13	39,22
Baiamonte-Rivaggi	83	44	61,72
Baiamonte-Rivaggi	83	87	0,79
Santa Caterina	66	6	0,23
Santa Caterina	77	V0347	non pres. In arch.
Santa Caterina	77	1	0,96
Santa Caterina	77	3	0,98
Santa Caterina	77	4	100
Santa Caterina	77	5	100
Santa Caterina	77	6	100
Santa Caterina	77	7	100
Santa Caterina	77	8	92,12
Santa Caterina	77	9	80,97
Santa Caterina	77	10	3,12
Santa Caterina	77	12	4,34
Santa Caterina	77	19	48,32
Santa Caterina	77	20	98,41
Santa Caterina	77	21	100
Santa Caterina	77	22	100
Santa Caterina	77	23	99,25
Santa Caterina	77	24	100
Santa Caterina	77	25	100
Santa Caterina	77	26	98,51
Santa Caterina	77	27	98,42
Santa Caterina	77	28	95,01
Santa Caterina	77	29	16,87
Santa Caterina	77	30	0,4
Santa Caterina	77	37	18,83
Santa Caterina	77	67	6,12
Santa Caterina	77	68	66,84
Santa Caterina	77	70	15,21
Santa Caterina	77	221	80,96
Santa Caterina	77	224	100
Santa Caterina	77	280	94,02
Santa Caterina	77	281	95,26
Santa Caterina	77	282	94,65
Santa Caterina	77	283	95,59
Santa Caterina	77	284	91,55
Santa Caterina	77	285	89,04
Santa Caterina	77	286	100
Santa Caterina	77	307	75,54
Santa Caterina	77	308	71,31
Pisano-Ruccamandriola-Monticelli	68	59	0,28



Pisano-Roccamandorla-Monticelli	68	60	23,96
Pisano-Roccamandorla-Monticelli	68	61	86,15
Pisano-Roccamandorla-Monticelli	68	74	1,76
Pisano-Roccamandorla-Monticelli	68	86	0,31
Pisano-Roccamandorla-Monticelli	68	112	38,56
Pisano-Roccamandorla-Monticelli	68	0061A	1,32 non pres. In arch.
Pisano-Roccamandorla-Monticelli	77	180	37,28
Pisano-Roccamandorla-Monticelli	77	181	72,06
Pisano-Roccamandorla-Monticelli	77	182	48,29
Pisano-Roccamandorla-Monticelli	77	183	100
Pisano-Roccamandorla-Monticelli	77	185	59,75
Pisano-Roccamandorla-Monticelli	77	186	3,75
Pisano-Roccamandorla-Monticelli	77	187	9,64
Pisano-Roccamandorla-Monticelli	77	190	100
Pisano-Roccamandorla-Monticelli	77	191	99,84
Pisano-Roccamandorla-Monticelli	77	192	9,84
Pisano-Roccamandorla-Monticelli	77	193	99,01
Pisano-Roccamandorla-Monticelli	77	198	19,42
Pisano-Roccamandorla-Monticelli	77	199	100
Pisano-Roccamandorla-Monticelli	77	200	100
Pisano-Roccamandorla-Monticelli	77	201	100
Pisano-Roccamandorla-Monticelli	77	202	100
Pisano-Roccamandorla-Monticelli	77	203	100
Pisano-Roccamandorla-Monticelli	77	204	86,26
Pisano-Roccamandorla-Monticelli	77	206	69,68
Pisano-Roccamandorla-Monticelli	77	207	9,43
Pisano-Roccamandorla-Monticelli	77	208	92,89
Pisano-Roccamandorla-Monticelli	77	209	100
Pisano-Roccamandorla-Monticelli	77	210	100
Pisano-Roccamandorla-Monticelli	77	211	100
Pisano-Roccamandorla-Monticelli	77	212	100
Pisano-Roccamandorla-Monticelli	77	213	100
Pisano-Roccamandorla-Monticelli	77	214	93,21
Pisano-Roccamandorla-Monticelli	77	215	100
Pisano-Roccamandorla-Monticelli	77	216	100
Pisano-Roccamandorla-Monticelli	77	217	100
Pisano-Roccamandorla-Monticelli	77	218	94,44
Pisano-Roccamandorla-Monticelli	77	219	100
Pisano-Roccamandorla-Monticelli	77	220	99,53
Pisano-Roccamandorla-Monticelli	77	256	6,82
Pisano-Roccamandorla-Monticelli	77	257	29,24
Pisano-Roccamandorla-Monticelli	77	269	100
Pisano-Roccamandorla-Monticelli	77	270	100
Pisano-Roccamandorla-Monticelli	77	271	100
Pisano-Roccamandorla-Monticelli	77	272	100
Pisano-Roccamandorla-Monticelli	77	273	100
Pisano-Roccamandorla-Monticelli	77	274	100
Pisano-Roccamandorla-Monticelli	77	275	100
Pisano-Roccamandorla-Monticelli	77	276	91,57
Pisano-Roccamandorla-Monticelli	77	277	100
Pisano-Roccamandorla-Monticelli	77	278	90,17
Pisano-Roccamandorla-Monticelli	77	279	100
Pisano-Roccamandorla-Monticelli	77	288	100
Pisano-Roccamandorla-Monticelli	77	289	100
Pisano-Roccamandorla-Monticelli	77	290	100
Pisano-Roccamandorla-Monticelli	77	301	47,97



Pisano-Roccamandorla-Monticelli	77	302	8,09
Pisano-Roccamandorla-Monticelli	77	303	100
Pisano-Roccamandorla-Monticelli	77	304	100
Pisano-Roccamandorla-Monticelli	77	337	73,1
Pisano-Roccamandorla-Monticelli	77	338	41,79
Pisano-Roccamandorla-Monticelli	77	339	8307
Pisano-Roccamandorla-Monticelli	77	340	100
Pisano-Roccamandorla-Monticelli	77	V0343	100 non pres. In arch.
Pisano-Roccamandorla-Monticelli	77	V0345	100 non pres. In arch.
Pisano-Roccamandorla-Monticelli	77	W0344	100 non pres. In arch.
Pisano-Roccamandorla-Monticelli	77	361	2,04
Pisano-Roccamandorla-Monticelli	78	V0080	3,7 non pres. In arch.
Pisano-Roccamandorla-Monticelli	78	14	1,51
Pisano-Roccamandorla-Monticelli	78	21	2,19
Pisano-Roccamandorla-Monticelli	78	22	23,35
Pisano-Roccamandorla-Monticelli	78	27	0,3
Pisano-Roccamandorla-Monticelli	78	32	9,9
Pisano-Roccamandorla-Monticelli	78	33	19,84
Pisano-Roccamandorla-Monticelli	78	34	0,01
Pisano-Roccamandorla-Monticelli	78	35	86,46
Pisano-Roccamandorla-Monticelli	78	91	22,72
Pisano-Roccamandorla-Monticelli	78	101	85,6
Pisano-Roccamandorla-Monticelli	78	102	92,7
Pisano-Roccamandorla-Monticelli	78	103	90,37
Pisano-Roccamandorla-Monticelli	78	104	3,64
Pisano-Roccamandorla-Monticelli	78	106	87,43
Pisano-Roccamandorla-Monticelli	78	107	94,43
Pisano-Roccamandorla-Monticelli	78	109	23,93
Pisano-Roccamandorla-Monticelli	78	120	99,07
Pisano-Roccamandorla-Monticelli	78	122	100
Pisano-Roccamandorla-Monticelli	78	123	81,09
Pisano-Roccamandorla-Monticelli	78	132	100
Pisano-Roccamandorla-Monticelli	78	133	100
Pisano-Roccamandorla-Monticelli	78	134	100
Pisano-Roccamandorla-Monticelli	78	135	100
Pisano-Roccamandorla-Monticelli	78	136	100
Pisano-Roccamandorla-Monticelli	78	137	100
Pisano-Roccamandorla-Monticelli	78	138	100
Pisano-Roccamandorla-Monticelli	78	139	100
Pisano-Roccamandorla-Monticelli	78	140	100
Pisano-Roccamandorla-Monticelli	78	141	100
Pisano-Roccamandorla-Monticelli	78	142	100
Pisano-Roccamandorla-Monticelli	78	143	100
Pisano-Roccamandorla-Monticelli	78	144	100
Pisano-Roccamandorla-Monticelli	78	145	100
Pisano-Roccamandorla-Monticelli	78	153	100
Pisano-Roccamandorla-Monticelli	78	154	100
Pisano-Roccamandorla-Monticelli	78	155	100
Pisano-Roccamandorla-Monticelli	78	172	100
Pisano-Roccamandorla-Monticelli	78	198	0,03
Pisano-Roccamandorla-Monticelli	78	199	34,63
Pisano-Roccamandorla-Monticelli	83	38	55,6
Pisano-Roccamandorla-Monticelli	83	39	100
Pisano-Roccamandorla-Monticelli	83	40	100
Pisano-Roccamandorla-Monticelli	83	41	100
Pisano-Roccamandorla-Monticelli	83	42	100



Pisano-Roccamandorla-Monticelli	83	87	0,53
Pisano-Roccamandorla-Monticelli	84	W0152	100 non pres. In arch.
Pisano-Roccamandorla-Monticelli	84	1	79,14
Pisano-Roccamandorla-Monticelli	84	2	100
Pisano-Roccamandorla-Monticelli	84	3	100
Pisano-Roccamandorla-Monticelli	84	4	100
Pisano-Roccamandorla-Monticelli	84	5	100
Pisano-Roccamandorla-Monticelli	84	6	100
Pisano-Roccamandorla-Monticelli	84	7	96,58
Pisano-Roccamandorla-Monticelli	84	8	100
Pisano-Roccamandorla-Monticelli	84	9	100
Pisano-Roccamandorla-Monticelli	84	10	0,63
Pisano-Roccamandorla-Monticelli	84	11	100
Pisano-Roccamandorla-Monticelli	84	12	100
Pisano-Roccamandorla-Monticelli	84	13	100
Pisano-Roccamandorla-Monticelli	84	14	14,08
Pisano-Roccamandorla-Monticelli	84	15	100
Pisano-Roccamandorla-Monticelli	84	16	100
Pisano-Roccamandorla-Monticelli	84	17	100
Pisano-Roccamandorla-Monticelli	84	18	100
Pisano-Roccamandorla-Monticelli	84	19	100
Pisano-Roccamandorla-Monticelli	84	20	1,41
Pisano-Roccamandorla-Monticelli	84	21	5,21
Pisano-Roccamandorla-Monticelli	84	22	94,96
Pisano-Roccamandorla-Monticelli	84	23	100
Pisano-Roccamandorla-Monticelli	84	24	100
Pisano-Roccamandorla-Monticelli	84	25	0,13
Pisano-Roccamandorla-Monticelli	84	26	96,22
Pisano-Roccamandorla-Monticelli	84	27	94,55
Pisano-Roccamandorla-Monticelli	84	28	70,5
Pisano-Roccamandorla-Monticelli	84	29	4,46
Pisano-Roccamandorla-Monticelli	84	30	66,55
Pisano-Roccamandorla-Monticelli	84	31	97,83
Pisano-Roccamandorla-Monticelli	84	32	99,47
Pisano-Roccamandorla-Monticelli	84	33	96,86
Pisano-Roccamandorla-Monticelli	84	34	100
Pisano-Roccamandorla-Monticelli	84	35	100
Pisano-Roccamandorla-Monticelli	84	36	100
Pisano-Roccamandorla-Monticelli	84	37	100
Pisano-Roccamandorla-Monticelli	84	38	100
Pisano-Roccamandorla-Monticelli	84	39	99,87
Pisano-Roccamandorla-Monticelli	84	40	100
Pisano-Roccamandorla-Monticelli	84	41	7,51
Pisano-Roccamandorla-Monticelli	84	42	100
Pisano-Roccamandorla-Monticelli	84	4399,09	
Pisano-Roccamandorla-Monticelli	84	44	28,04
Pisano-Roccamandorla-Monticelli	84	45	95,54
Pisano-Roccamandorla-Monticelli	84	46	100
Pisano-Roccamandorla-Monticelli	84	47	100
Pisano-Roccamandorla-Monticelli	84	48	100
Pisano-Roccamandorla-Monticelli	84	49	100
Pisano-Roccamandorla-Monticelli	84	50	100
Pisano-Roccamandorla-Monticelli	84	51	100
Pisano-Roccamandorla-Monticelli	84	52	100
Pisano-Roccamandorla-Monticelli	84	53	100
Pisano-Roccamandorla-Monticelli	84	54	100



Pisano-Roccamandorla-Monticelli	84	55	100
Pisano-Roccamandorla-Monticelli	84	56	100
Pisano-Roccamandorla-Monticelli	84	57	100
Pisano-Roccamandorla-Monticelli	84	58	100
Pisano-Roccamandorla-Monticelli	84	59	100
Pisano-Roccamandorla-Monticelli	84	60	38,02
Pisano-Roccamandorla-Monticelli	84	65	21,67
Pisano-Roccamandorla-Monticelli	84	66	100
Pisano-Roccamandorla-Monticelli	84	67	98,75
Pisano-Roccamandorla-Monticelli	84	68	100
Pisano-Roccamandorla-Monticelli	84	69	100
Pisano-Roccamandorla-Monticelli	84	70	100
Pisano-Roccamandorla-Monticelli	84	71	100
Pisano-Roccamandorla-Monticelli	84	72	100
Pisano-Roccamandorla-Monticelli	84	73	100
Pisano-Roccamandorla-Monticelli	84	74	100
Pisano-Roccamandorla-Monticelli	84	75	100
Pisano-Roccamandorla-Monticelli	84	76	100
Pisano-Roccamandorla-Monticelli	84	77	100
Pisano-Roccamandorla-Monticelli	84	78	100
Pisano-Roccamandorla-Monticelli	84	79	100
Pisano-Roccamandorla-Monticelli	84	83	53,65
Pisano-Roccamandorla-Monticelli	84	84	86,99
Pisano-Roccamandorla-Monticelli	84	85	100
Pisano-Roccamandorla-Monticelli	84	86	100
Pisano-Roccamandorla-Monticelli	84	87	100
Pisano-Roccamandorla-Monticelli	84	88	100
Pisano-Roccamandorla-Monticelli	84	89	100
Pisano-Roccamandorla-Monticelli	84	90	100
Pisano-Roccamandorla-Monticelli	84	91	100
Pisano-Roccamandorla-Monticelli	84	92	100
Pisano-Roccamandorla-Monticelli	84	95	30,75
Pisano-Roccamandorla-Monticelli	84	96	9,92
Pisano-Roccamandorla-Monticelli	84	97	100
Pisano-Roccamandorla-Monticelli	84	98	100
Pisano-Roccamandorla-Monticelli	84	99	100
Pisano-Roccamandorla-Monticelli	84	100	100
Pisano-Roccamandorla-Monticelli	84	101	100
Pisano-Roccamandorla-Monticelli	84	102	100
Pisano-Roccamandorla-Monticelli	84	103	100
Pisano-Roccamandorla-Monticelli	84	104	100
Pisano-Roccamandorla-Monticelli	84	107	100
Pisano-Roccamandorla-Monticelli	84	108	100
Pisano-Roccamandorla-Monticelli	84	109	100
Pisano-Roccamandorla-Monticelli	84	110	100
Pisano-Roccamandorla-Monticelli	84	111	41,26
Pisano-Roccamandorla-Monticelli	84	112	64,52
Pisano-Roccamandorla-Monticelli	84	113	100
Pisano-Roccamandorla-Monticelli	84	114	100
Pisano-Roccamandorla-Monticelli	84	115	100
Pisano-Roccamandorla-Monticelli	84	116	100
Pisano-Roccamandorla-Monticelli	84	117	55,36
Pisano-Roccamandorla-Monticelli	84	118	100
Pisano-Roccamandorla-Monticelli	84	119	98,94
Pisano-Roccamandorla-Monticelli	84	120	100
Pisano-Roccamandorla-Monticelli	84	121	100



Pisano-Roccamandorla-Monticelli	84	122	91,4
Pisano-Roccamandorla-Monticelli	84	124	100
Pisano-Roccamandorla-Monticelli	84	125	99,5
Pisano-Roccamandorla-Monticelli	84	126	100
Pisano-Roccamandorla-Monticelli	84	127	100
Pisano-Roccamandorla-Monticelli	84	131	100
Pisano-Roccamandorla-Monticelli	84	132	100
Pisano-Roccamandorla-Monticelli	84	133	100
Pisano-Roccamandorla-Monticelli	84	134	100
Pisano-Roccamandorla-Monticelli	84	135	100
Pisano-Roccamandorla-Monticelli	84	136	100
Pisano-Roccamandorla-Monticelli	84	137	100
Pisano-Roccamandorla-Monticelli	84	138	100
Pisano-Roccamandorla-Monticelli	84	139	100
Pisano-Roccamandorla-Monticelli	84	140	100
Pisano-Roccamandorla-Monticelli	84	141	100
Pisano-Roccamandorla-Monticelli	84	142	100
Pisano-Roccamandorla-Monticelli	84	144	80,48
Pisano-Roccamandorla-Monticelli	84	146	0,11
Pisano-Roccamandorla-Monticelli	84	148	0,45
Pisano-Roccamandorla-Monticelli	84	149	12,15
Pisano-Roccamandorla-Monticelli	84	150	93,16
Pisano-Roccamandorla-Monticelli	84	153	0,75
Pisano-Roccamandorla-Monticelli	84	154	87,84
Pisano-Roccamandorla-Monticelli	84	155	37,43
Pisano-Roccamandorla-Monticelli	84	157	16,34
Pisano-Roccamandorla-Monticelli	84	160	100
Pisano-Roccamandorla-Monticelli	84	161	94,08
Pisano-Roccamandorla-Monticelli	84	162	100
Pisano-Roccamandorla-Monticelli	84	163	97,78
Pisano-Roccamandorla-Monticelli	84	164	100
Pisano-Roccamandorla-Monticelli	84	165	100
Pisano-Roccamandorla-Monticelli	84	166	100
Pisano-Roccamandorla-Monticelli	84	167	100
Pisano-Roccamandorla-Monticelli	84	169	82,37
Pisano-Roccamandorla-Monticelli	84	170	100
Pisano-Roccamandorla-Monticelli	84	171	100
Pisano-Roccamandorla-Monticelli	85	V0293	100 non pres. In arch.
Pisano-Roccamandorla-Monticelli	85	W0293	100 non pres. In arch.
Pisano-Roccamandorla-Monticelli	85	000X2	100 non pres. In arch.
Pisano-Roccamandorla-Monticelli	85	000X3	100 non pres. In arch.
Pisano-Roccamandorla-Monticelli	85	000X4	100 non pres. In arch.
Pisano-Roccamandorla-Monticelli	85	1	10,99
Pisano-Roccamandorla-Monticelli	85	2	83,75
Pisano-Roccamandorla-Monticelli	85	3	100
Pisano-Roccamandorla-Monticelli	85	4	100
Pisano-Roccamandorla-Monticelli	85	5	100
Pisano-Roccamandorla-Monticelli	85	6	97,66
Pisano-Roccamandorla-Monticelli	85	7	20,84
Pisano-Roccamandorla-Monticelli	85	8	98,09
Pisano-Roccamandorla-Monticelli	85	9	100
Pisano-Roccamandorla-Monticelli	85	10	99,23
Pisano-Roccamandorla-Monticelli	85	11	100
Pisano-Roccamandorla-Monticelli	85	12	45,61
Pisano-Roccamandorla-Monticelli	85	13	28,76
Pisano-Roccamandorla-Monticelli	85	14	46,81



Pisano-Roccamandorla-Monticelli	85	15	100
Pisano-Roccamandorla-Monticelli	85	16	100
Pisano-Roccamandorla-Monticelli	85	17	100
Pisano-Roccamandorla-Monticelli	85	18	100
Pisano-Roccamandorla-Monticelli	85	19	100
Pisano-Roccamandorla-Monticelli	85	20	100
Pisano-Roccamandorla-Monticelli	85	21	100
Pisano-Roccamandorla-Monticelli	85	22	100
Pisano-Roccamandorla-Monticelli	85	23	100
Pisano-Roccamandorla-Monticelli	85	24	100
Pisano-Roccamandorla-Monticelli	85	25	100
Pisano-Roccamandorla-Monticelli	85	26	100
Pisano-Roccamandorla-Monticelli	85	27	100
Pisano-Roccamandorla-Monticelli	85	28	100
Pisano-Roccamandorla-Monticelli	85	29	87,52
Pisano-Roccamandorla-Monticelli	85	30	98,66
Pisano-Roccamandorla-Monticelli	85	31	100
Pisano-Roccamandorla-Monticelli	85	32	100
Pisano-Roccamandorla-Monticelli	85	33	100
Pisano-Roccamandorla-Monticelli	85	34	100
Pisano-Roccamandorla-Monticelli	85	35	100
Pisano-Roccamandorla-Monticelli	85	36	100
Pisano-Roccamandorla-Monticelli	85	37	100
Pisano-Roccamandorla-Monticelli	85	38	100
Pisano-Roccamandorla-Monticelli	85	39	100
Pisano-Roccamandorla-Monticelli	85	40	100
Pisano-Roccamandorla-Monticelli	85	41	100
Pisano-Roccamandorla-Monticelli	85	42	100
Pisano-Roccamandorla-Monticelli	85	43	100
Pisano-Roccamandorla-Monticelli	85	44	100
Pisano-Roccamandorla-Monticelli	85	45	100
Pisano-Roccamandorla-Monticelli	85	46	100
Pisano-Roccamandorla-Monticelli	85	47	100
Pisano-Roccamandorla-Monticelli	85	48	100
Pisano-Roccamandorla-Monticelli	85	49	100
Pisano-Roccamandorla-Monticelli	85	50	78,32
Pisano-Roccamandorla-Monticelli	85	51	2,9
Pisano-Roccamandorla-Monticelli	85	52	100
Pisano-Roccamandorla-Monticelli	85	53	100
Pisano-Roccamandorla-Monticelli	85	54	100
Pisano-Roccamandorla-Monticelli	85	55	100
Pisano-Roccamandorla-Monticelli	85	56	100
Pisano-Roccamandorla-Monticelli	85	57	100
Pisano-Roccamandorla-Monticelli	85	58	100
Pisano-Roccamandorla-Monticelli	85	59	100
Pisano-Roccamandorla-Monticelli	85	60	85,38
Pisano-Roccamandorla-Monticelli	85	61	96,86
Pisano-Roccamandorla-Monticelli	85	62	100
Pisano-Roccamandorla-Monticelli	85	63	100
Pisano-Roccamandorla-Monticelli	85	64	100
Pisano-Roccamandorla-Monticelli	85	65	100
Pisano-Roccamandorla-Monticelli	85	66	100
Pisano-Roccamandorla-Monticelli	85	67	100 non pres. In arch.
Pisano-Roccamandorla-Monticelli	85	68	100
Pisano-Roccamandorla-Monticelli	85	69	100
Pisano-Roccamandorla-Monticelli	85	70	100



Pisano-Roccamandorla-Monticelli	85	127	100
Pisano-Roccamandorla-Monticelli	85	128	100
Pisano-Roccamandorla-Monticelli	85	129	100
Pisano-Roccamandorla-Monticelli	85	130	100
Pisano-Roccamandorla-Monticelli	85	131	100
Pisano-Roccamandorla-Monticelli	85	132	100
Pisano-Roccamandorla-Monticelli	85	133	100
Pisano-Roccamandorla-Monticelli	85	134	100
Pisano-Roccamandorla-Monticelli	85	135	100
Pisano-Roccamandorla-Monticelli	85	136	100
Pisano-Roccamandorla-Monticelli	85	137	100
Pisano-Roccamandorla-Monticelli	85	138	100
Pisano-Roccamandorla-Monticelli	85	139	100
Pisano-Roccamandorla-Monticelli	85	140	100
Pisano-Roccamandorla-Monticelli	85	141	100
Pisano-Roccamandorla-Monticelli	85	142	100
Pisano-Roccamandorla-Monticelli	85	143	100
Pisano-Roccamandorla-Monticelli	85	144	100
Pisano-Roccamandorla-Monticelli	85	145	100
Pisano-Roccamandorla-Monticelli	85	146	100
Pisano-Roccamandorla-Monticelli	85	147	100
Pisano-Roccamandorla-Monticelli	85	148	100
Pisano-Roccamandorla-Monticelli	85	149	100
Pisano-Roccamandorla-Monticelli	85	150	100
Pisano-Roccamandorla-Monticelli	85	151	100
Pisano-Roccamandorla-Monticelli	85	152	100
Pisano-Roccamandorla-Monticelli	85	153	100
Pisano-Roccamandorla-Monticelli	85	154	100
Pisano-Roccamandorla-Monticelli	85	155	100
Pisano-Roccamandorla-Monticelli	85	156	48,93
Pisano-Roccamandorla-Monticelli	85	157	100
Pisano-Roccamandorla-Monticelli	85	158	100
Pisano-Roccamandorla-Monticelli	85	159	100
Pisano-Roccamandorla-Monticelli	85	160	98,55
Pisano-Roccamandorla-Monticelli	85	161	77,13
Pisano-Roccamandorla-Monticelli	85	162	87,07
Pisano-Roccamandorla-Monticelli	85	163	100
Pisano-Roccamandorla-Monticelli	85	164	100
Pisano-Roccamandorla-Monticelli	85	165	100
Pisano-Roccamandorla-Monticelli	85	166	100
Pisano-Roccamandorla-Monticelli	85	167	100
Pisano-Roccamandorla-Monticelli	85	168	100
Pisano-Roccamandorla-Monticelli	85	169	100
Pisano-Roccamandorla-Monticelli	85	170	100
Pisano-Roccamandorla-Monticelli	85	171	98,1
Pisano-Roccamandorla-Monticelli	85	172	93,23
Pisano-Roccamandorla-Monticelli	85	173	61,16
Pisano-Roccamandorla-Monticelli	85	174	40,08
Pisano-Roccamandorla-Monticelli	85	175	76,99
Pisano-Roccamandorla-Monticelli	85	176	100
Pisano-Roccamandorla-Monticelli	85	178	6,51
Pisano-Roccamandorla-Monticelli	85	179	15,27
Pisano-Roccamandorla-Monticelli	85	180	65,12
Pisano-Roccamandorla-Monticelli	85	181	12,98
Pisano-Roccamandorla-Monticelli	85	183	100
Pisano-Roccamandorla-Monticelli	85	184	100



Pisano-Roccamandorla-Monticelli	85	185	100
Pisano-Roccamandorla-Monticelli	85	186	100
Pisano-Roccamandorla-Monticelli	85	187	100
Pisano-Roccamandorla-Monticelli	85	189	51,02
Pisano-Roccamandorla-Monticelli	85	190	88,5
Pisano-Roccamandorla-Monticelli	85	191	100
Pisano-Roccamandorla-Monticelli	85	192	84,91
Pisano-Roccamandorla-Monticelli	85	194	100
Pisano-Roccamandorla-Monticelli	85	195	100
Pisano-Roccamandorla-Monticelli	85	196	100
Pisano-Roccamandorla-Monticelli	85	197	100
Pisano-Roccamandorla-Monticelli	85	198	100
Pisano-Roccamandorla-Monticelli	85	199	100
Pisano-Roccamandorla-Monticelli	85	200	100
Pisano-Roccamandorla-Monticelli	85	201	95,39
Pisano-Roccamandorla-Monticelli	85	202	100
Pisano-Roccamandorla-Monticelli	85	203	100
Pisano-Roccamandorla-Monticelli	85	204	100
Pisano-Roccamandorla-Monticelli	85	205	100
Pisano-Roccamandorla-Monticelli	85	206	100
Pisano-Roccamandorla-Monticelli	85	207	100
Pisano-Roccamandorla-Monticelli	85	208	100
Pisano-Roccamandorla-Monticelli	85	209	100
Pisano-Roccamandorla-Monticelli	85	210	100
Pisano-Roccamandorla-Monticelli	85	211	100
Pisano-Roccamandorla-Monticelli	85	212	100
Pisano-Roccamandorla-Monticelli	85	213	100
Pisano-Roccamandorla-Monticelli	85	214	100
Pisano-Roccamandorla-Monticelli	85	215	100
Pisano-Roccamandorla-Monticelli	85	216	100
Pisano-Roccamandorla-Monticelli	85	217	100
Pisano-Roccamandorla-Monticelli	85	218	100
Pisano-Roccamandorla-Monticelli	85	219	100
Pisano-Roccamandorla-Monticelli	85	220	100
Pisano-Roccamandorla-Monticelli	85	221	100
Pisano-Roccamandorla-Monticelli	85	222	100
Pisano-Roccamandorla-Monticelli	85	223	100
Pisano-Roccamandorla-Monticelli	85	224	100
Pisano-Roccamandorla-Monticelli	85	225	100
Pisano-Roccamandorla-Monticelli	85	226	100
Pisano-Roccamandorla-Monticelli	85	227	100
Pisano-Roccamandorla-Monticelli	85	228	100
Pisano-Roccamandorla-Monticelli	85	229	100
Pisano-Roccamandorla-Monticelli	85	230	33,33
Pisano-Roccamandorla-Monticelli	85	231	9,53
Pisano-Roccamandorla-Monticelli	85	233	100
Pisano-Roccamandorla-Monticelli	85	234	91,49
Pisano-Roccamandorla-Monticelli	85	235	92,07
Pisano-Roccamandorla-Monticelli	85	236	100
Pisano-Roccamandorla-Monticelli	85	237	100
Pisano-Roccamandorla-Monticelli	85	238	100
Pisano-Roccamandorla-Monticelli	85	239	100
Pisano-Roccamandorla-Monticelli	85	240	100
Pisano-Roccamandorla-Monticelli	85	241	100
Pisano-Roccamandorla-Monticelli	85	242	100
Pisano-Roccamandorla-Monticelli	85	243	100



Pisano-Roccamandorla-Monticelli	85	0117A	100 non pres. In arch.
Pisano-Roccamandorla-Monticelli	85	0148A	100 non pres. In arch.
Pisano-Roccamandorla-Monticelli	86	1	0,71
Pisano-Roccamandorla-Monticelli	87	9	100
Pisano-Roccamandorla-Monticelli	87	10	100
Pisano-Roccamandorla-Monticelli	87	11	20,61
Pisano-Roccamandorla-Monticelli	87	12	10,71
Pisano-Roccamandorla-Monticelli	89	4	0,02
Baiardi-Magazzino	20	87	14,42
Baiardi-Magazzino	20	88	66,71
Pirao	81	000X3	74,95 non pres. In arch.
Pirao	81	0000A	94,77 non pres. In arch.
Pirao	81	0000V	93,56 non pres. In arch.
Pirao	81	0000V	48,79 non pres. In arch.
Pirao	81	39	0
Pirao	81	52	90,8
Pirao	81	53	100
Pirao	81	54	100
Pirao	81	55	8,36
Pirao	81	57	36,37
Pirao	81	58	80,29
Pirao	81	59	100
Pirao	81	60	60,86
Pirao	81	67	1,52
Pirao	81	76	40,76
Pirao	81	99	100
Pirao	81	129	1,22
Faucera	12	59	5,88
Carrana	74	60	0,12
Carrana	74	102	0,3
Carrana	74	103	1,14
Carrana	74	251	62,58
Carrana	74	252	5,41
Carrana	74	265	96,45
Carrana	74	266	95,95
Carrana	75	45	0,17
Carrana	75	53	92,34
Carrana	75	56	85,35
Carrana	75	57	89,12
Carrana	75	232	0,21
Carrana	75	0058A	6,99 non pres. In arch.
Carrana	75	0058B	75,11 non pres. In arch.
Chiusa Politi-Carrana	73	85	0,6
Chiusa Politi-Carrana	73	129	99,98
Chiusa Politi-Carrana	73	130	5,8
Chiusa Politi-Carrana	73	131	75,52
Chiusa Politi-Carrana	73	147	49,83
Chiusa Politi-Carrana	73	148	88,41
Chiusa Politi-Carrana	73	150	74,41
Chiusa Politi-Carrana	73	151	92,58
Chiusa Politi-Carrana	73	152	100
Chiusa Politi-Carrana	73	155	43,38
Chiusa Politi-Carrana	73	156	6,14
Chiusa Politi-Carrana	73	157	82,23
Chiusa Politi-Carrana	73	158	0,27
Chiusa Politi-Carrana	73	189	7,56



Chiusa Politi-Carrana	73	190	6,57
Chiusa Politi-Carrana	73	191	100
Chiusa Politi-Carrana	73	192	97,16
Chiusa Politi-Carrana	73	193	71,18
Chiusa Politi-Carrana	73	194	17,7
Chiusa Politi-Carrana	73	209	3,3
Chiusa Politi-Carrana	73	210	100
Chiusa Politi-Carrana	73	212	16,07
Chiusa Politi-Carrana	73	259	85,51
Chiusa Politi-Carrana	73	322	0
Chiusa Politi-Carrana	74	23	30,14
Chiusa Politi-Carrana	74	24	11,99
Chiusa Politi-Carrana	74	28	100
Chiusa Politi-Carrana	74	29	56,04
Chiusa Politi-Carrana	74	32	41,12
Chiusa Politi-Carrana	74	36	60,81
Chiusa Politi-Carrana	74	37	100
Chiusa Politi-Carrana	74	55	58,56
Chiusa Politi-Carrana	74	61	48,9
Chiusa Politi-Carrana	74	62	24,25
Chiusa Politi-Carrana	74	65	1,23
Chiusa Politi-Carrana	74	188	55,18
Chiusa Politi-Carrana	74	212	2,12
Chiusa Politi-Carrana	74	213	7,05
Chiusa Politi-Carrana	74	214	0,03
Carrana-Pino	60	56	18,01
Carrana-Pino	60	57	50,62
Carrana-Pino	60	58	0,12
Carrana-Pino	60	69	0,42
Carrana-Pino	60	76	26,3
Carrana-Pino	60	77	5,79
Carrana-Pino	60	78	91,96
Carrana-Pino	60	192	83,67
Carrana-Pino	60	193	74,79
Carrana-Pino	60	194	74,91
Piano Dario	74	6	6,72
Piano Dario	74	170	25,48
Sciarone-Montatagrande	68	74	14,3
Sciarone-Montatagrande	68	75	44,23
Sciarone-Montatagrande	78 V0063		36,68 non pres. In arch.
Sciarone-Montatagrande	78 V0080		98,5 non pres. In arch.
Sciarone-Montatagrande	78 V0178		99,38 non pres. In arch.
Sciarone-Montatagrande	78	38	51,44
Sciarone-Montatagrande	78	39	100
Sciarone-Montatagrande	78	40	100
Sciarone-Montatagrande	78	42	10,71
Sciarone-Montatagrande	78	43	85,53
Sciarone-Montatagrande	78	44	99,11
Sciarone-Montatagrande	78	46	40,62
Sciarone-Montatagrande	78	47	5,52
Sciarone-Montatagrande	78	52	1,58
Sciarone-Montatagrande	78	53	100
Sciarone-Montatagrande	78	54	70,86
Sciarone-Montatagrande	78	55	4
Sciarone-Montatagrande	78	66	0,01
Sciarone-Montatagrande	78	67	11,15



Sciarone-Montatagrande	78	69	83,47
Sciarone-Montatagrande	78	70	100
Sciarone-Montatagrande	78	71	22,71
Sciarone-Montatagrande	78	72	65,71
Sciarone-Montatagrande	78	73	12,07
Sciarone-Montatagrande	78	85	62,41
Sciarone-Montatagrande	78	86	50,2
Sciarone-Montatagrande	78	87	72,5
Sciarone-Montatagrande	78	89	100
Sciarone-Montatagrande	78	90	100
Sciarone-Montatagrande	78	91	100
Sciarone-Montatagrande	78	92	100
Sciarone-Montatagrande	78	93	100
Sciarone-Montatagrande	78	94	100
Sciarone-Montatagrande	78	95	100
Sciarone-Montatagrande	78	96	100
Sciarone-Montatagrande	78	97	100
Sciarone-Montatagrande	78	98	6,74
Sciarone-Montatagrande	78	101	100
Sciarone-Montatagrande	78	102	100
Sciarone-Montatagrande	78	103	100
Sciarone-Montatagrande	78	104	100
Sciarone-Montatagrande	78	105	100
Sciarone-Montatagrande	78	106	100
Sciarone-Montatagrande	78	107	100
Sciarone-Montatagrande	78	108	100
Sciarone-Montatagrande	78	109	100
Sciarone-Montatagrande	78	110	98,35
Sciarone-Montatagrande	78	111	2,33
Sciarone-Montatagrande	78	112	39,32
Sciarone-Montatagrande	78	113	100
Sciarone-Montatagrande	78	114	72,84
Sciarone-Montatagrande	78	115	0,09
Sciarone-Montatagrande	78	120	23,96
Sciarone-Montatagrande	78	121	24,43
Sciarone-Montatagrande	78	122	100
Sciarone-Montatagrande	78	123	94,4
Sciarone-Montatagrande	78	124	70,9
Sciarone-Montatagrande	78	125	21,76
Sciarone-Montatagrande	78	126	20,73
Sciarone-Montatagrande	78	128	89,19
Sciarone-Montatagrande	78	129	95,82
Sciarone-Montatagrande	78	130	100
Sciarone-Montatagrande	78	131	100
Sciarone-Montatagrande	78	140	0,89
Sciarone-Montatagrande	78	141	77,09
Sciarone-Montatagrande	78	142	99,2
Sciarone-Montatagrande	78	143	100
Sciarone-Montatagrande	78	144	100
Sciarone-Montatagrande	78	145	98,93
Sciarone-Montatagrande	78	148	2,05
Sciarone-Montatagrande	78	155	99,3
Sciarone-Montatagrande	78	168	6,11
Sciarone-Montatagrande	78	169	10,53
Sciarone-Montatagrande	78	172	100
Sciarone-Montatagrande	78	175	0,34



Sciarone-Montatagrande	78	176	100
Sciarone-Montatagrande	78	177	100
Sciarone-Montatagrande	78	180	41,61
Sciarone-Montatagrande	78	188	98,24
Sciarone-Montatagrande	78	191	100
Sciarone-Montatagrande	78	192	100
Sciarone-Montatagrande	78	193	100
Sciarone-Montatagrande	78	194	100
Sciarone-Montatagrande	78	197	100
Sciarone-Montatagrande	78	198	100
Sciarone-Montatagrande	78	199	100
Sciarone-Montatagrande	78	200	100
Sciarone-Montatagrande	78	201	100
Sciarone-Montatagrande	78	206	100
Sciarone-Montatagrande	78	207	100
Sciarone-Montatagrande	85	156	0,31
Sciarone-Montatagrande	85	182	1,96 non pres. In arch.
Sciarone-Montatagrande	85	184	2,76
Sciarone-Montatagrande	86	1	0,74
Sciarone-Montatagrande	87	11	31,84
Sciarone-Montatagrande	87	12	47,01
Sciarone-Montatagrande	69	269	10,91
Sciarone-Montatagrande	69	270	14,63
Sciarone-Montatagrande	69	271	0,1
Sciarone-Montatagrande	69	272	0,02
Sciarone-Montatagrande	69	281	100
Sciarone-Montatagrande	69	282	82,21
Sciarone-Montatagrande	69	283	70,07
Sciarone-Montatagrande	69	284	4,53
Sciarone-Montatagrande	69	285	1,37
Sciarone-Montatagrande	69	306	46,67



PARERI AI SENSI DELL'ART. 53 L. 142/90, RECEPITO DALLA L.R. N. 48/91
e attestazione della copertura finanziaria

SULLA PROPOSTA DI DELIBERAZIONE

ante riportata e presentata da IX S.O.

Il Responsabile del servizio interessato — A. PAVI ACSO MELI
per quanto concerne la regolarità tecnica esprime parere: esprime parere: FAVOREVOLE.

Randazzo, li

IL RESPONSABILE



Il Responsabile di Ragioneria — per quanto concerne la regolarità contabile esprime parere:
FAVOREVOLE.

Randazzo, li

IL DIRIGENTE L'UFFICIO DI RAGIONERIA

Il Responsabile del Servizio Finanziario, a norma dell'art. 55 della legge 142/90 recepito dall'art. 1, comma 1°, lett. i) della L.R. 11.12.1991, n. 48 ATTESTA che la complessiva spesa di Euro trova la relativa copertura finanziaria sui fondi del/i sottoelencato/i capitolo/i così come da prospetto che segue:

CAP.	RES. COMP.	DESCRIZIONE	IMPORTO	PRENOTAZ. IMPEGNO	IMPEGNO

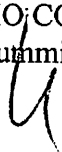
Randazzo, li

IL DIRIGENTE L'UFFICIO DI RAGIONERIA

La presente deliberazione viene letta, approvata e sottoscritta.

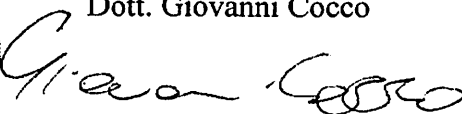
IL SEGRETARIO COMUNALE

Dott. Antonio Tumminello



IL COMMISSARIO STRAORDINARIO

Dott. Giovanni Cocco



Il sottoscritto Messo Comunale dichiara che la presente delibera è stata affissa all'Albo Pretorio dal 11 APR. 2018 al 26 APR. 2018

Dalla Residenza Municipale, li

IL MESSO COMUNALE

Il sottoscritto Segretario Generale certifica, su conforme attestazione del Messo, che la presente deliberazione, in applicazione della L.R. 3.12.1991, n.44, è stata affissa all'albo pretorio comunale il giorno 11 APR. 2018....., per rimanervi per quindici giorni consecutivi.

Dalla Residenza Municipale

IL SEGRETARIO COMUNALE

Dott. Antonio Tumminello

Il sottoscritto Segretario Generale attesta che la presente deliberazione, in applicazione della L.R. 3.12.91, n.44, pubblicata all'albo pretorio comunale per quindici giorni consecutivi dal 11 APR. 2018..... al 26 APR. 2018..... senza opposizione o reclami, è divenuta esecutiva il giorno 10 APR. 2018...

- a) decorsi 10 giorni dalla pubblicazione (art.12 comma 1° della L.R. n.44/1991);
- b) dichiarata immediatamente esecutiva (art. 12 comma 2° della L.R. n.44/1991).

Dalla Residenza Municipale, li 10 APR. 2018



IL SEGRETARIO COMUNALE

Dott. Antonio Tumminello

